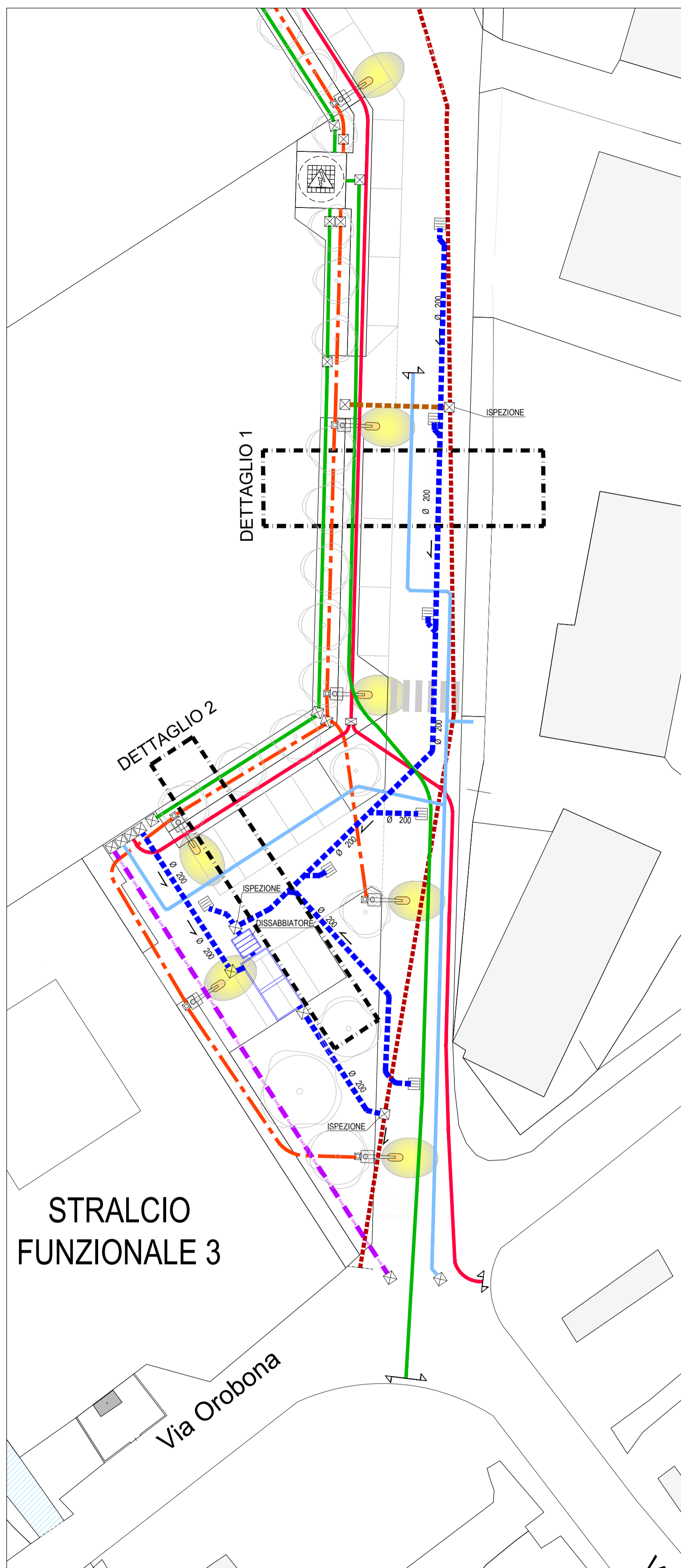
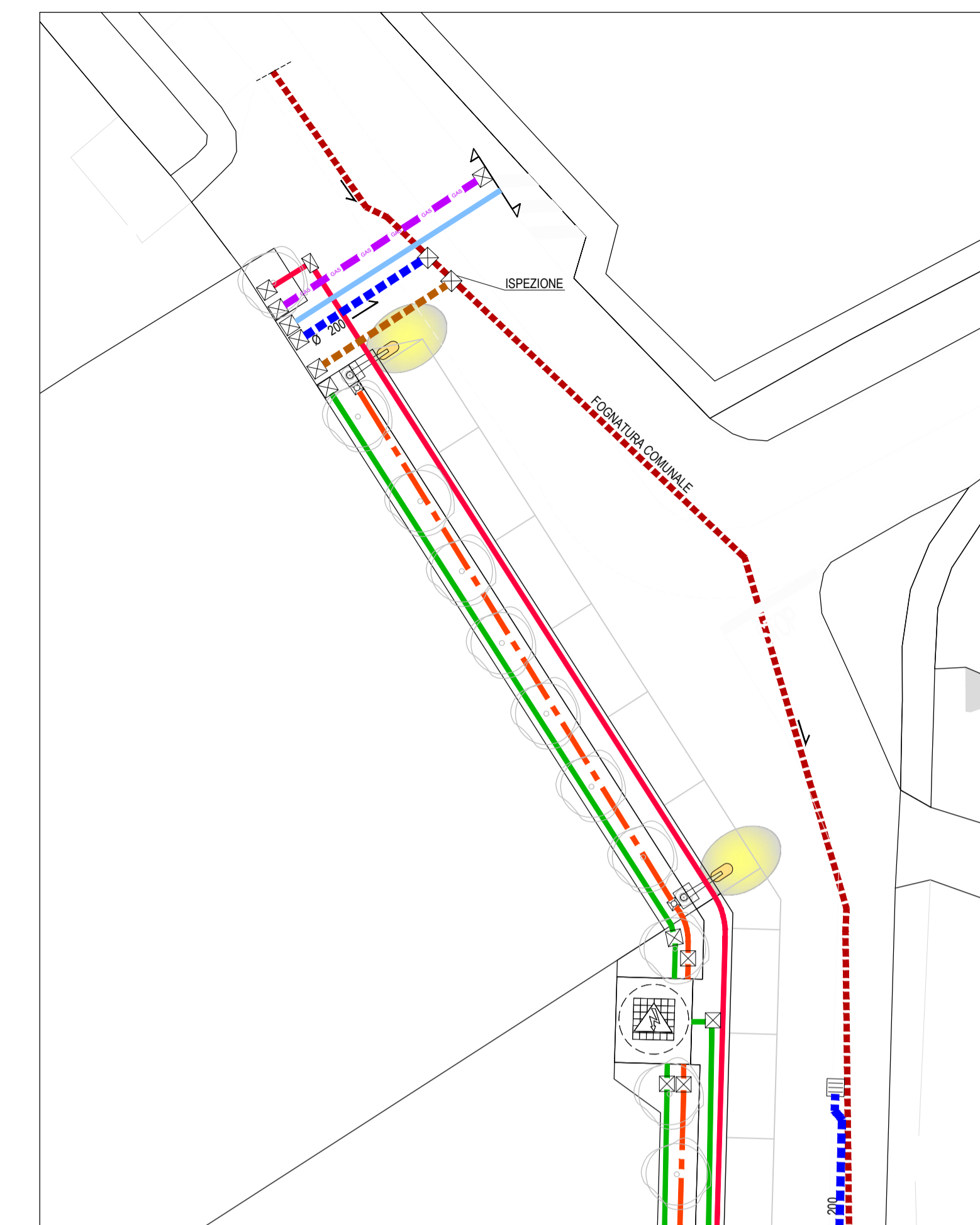


PLANIMETRIA SCALA 1:500

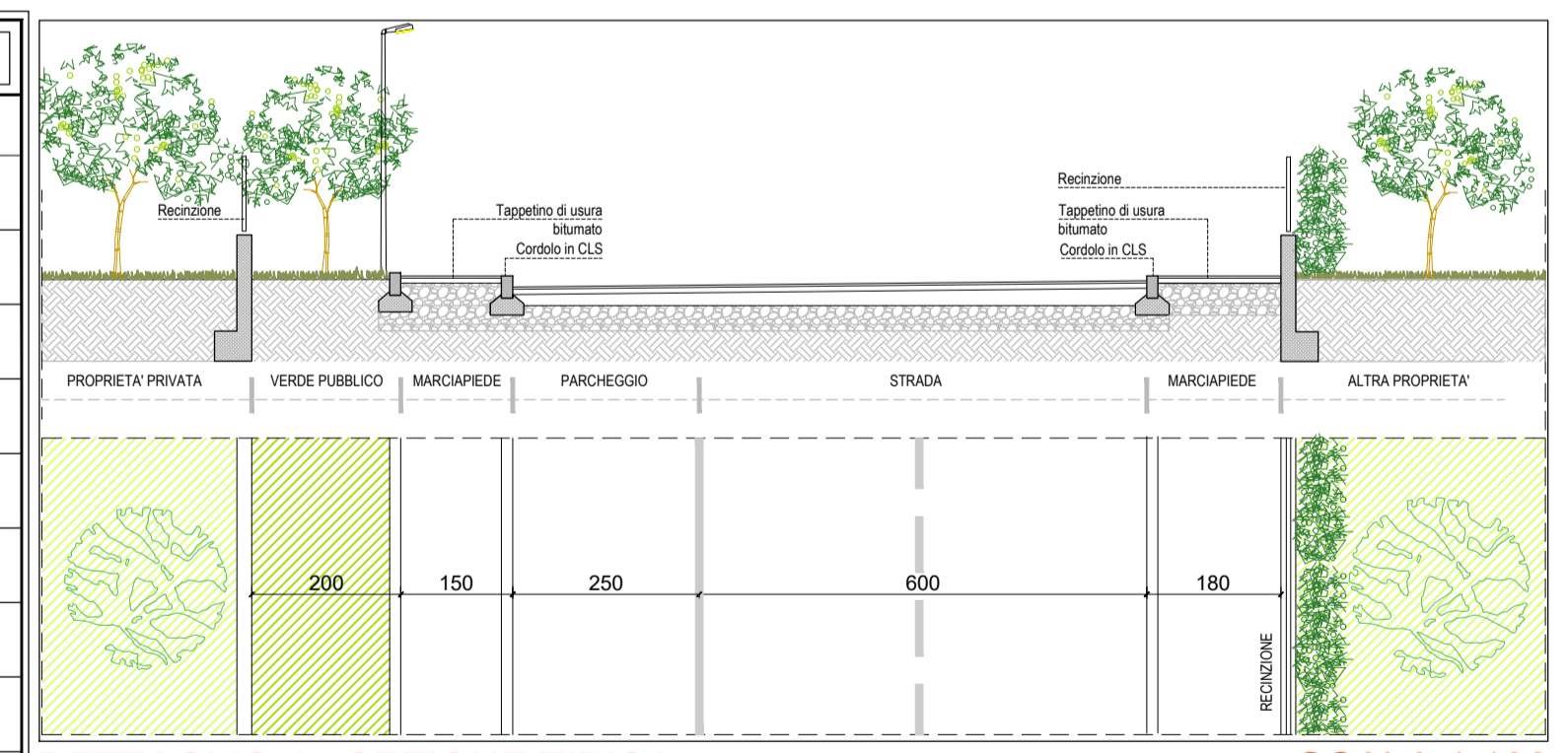


STRALCIO FUNZIONALE 3 SCALA 1:250

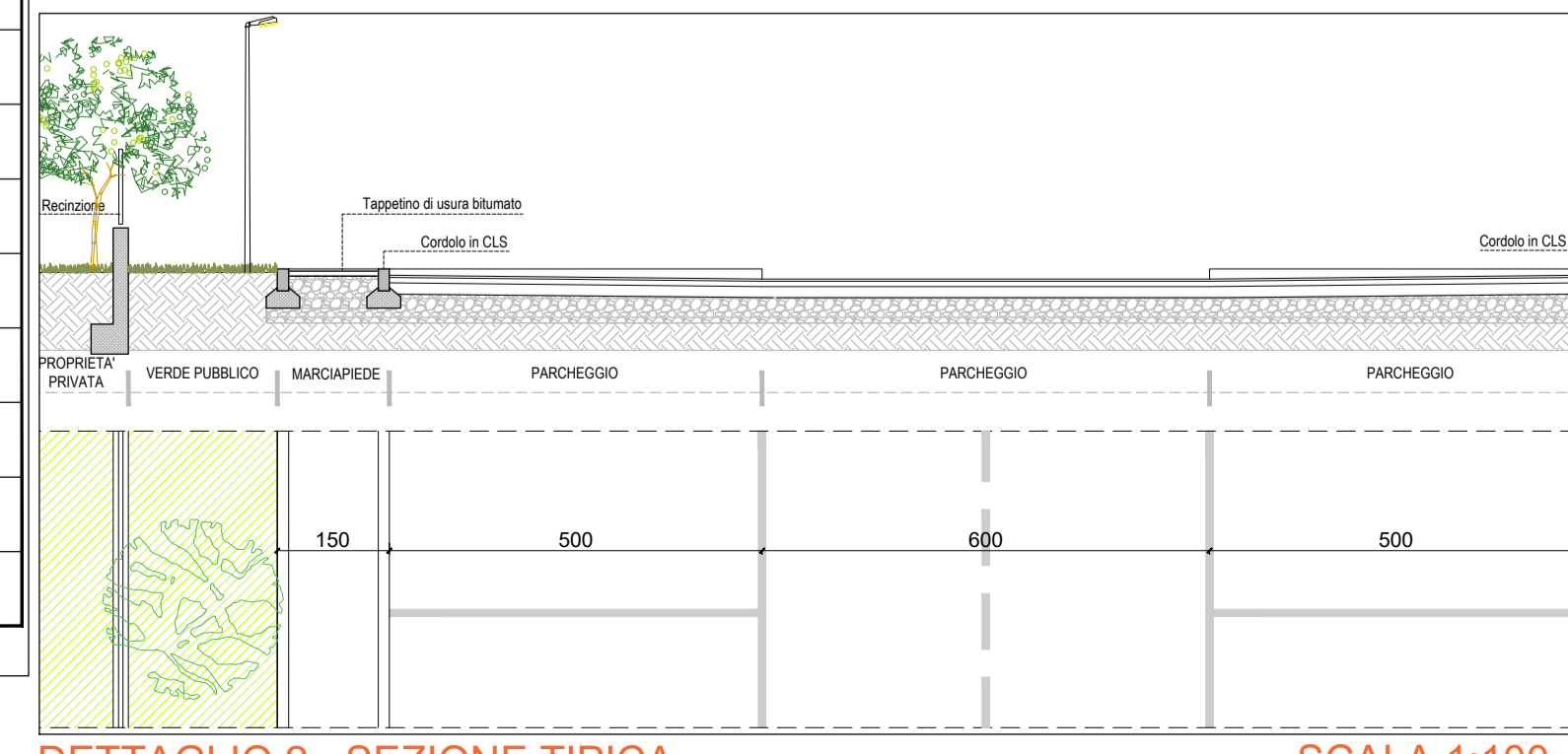


AREA IN CESSIONE "A1" SCALA 1:250

LEGENDA OPERE DI URBANIZZAZIONE		TABELLA
		OOUU
SIMBOLO	DESCRIZIONE	
	RETE TELEFONICA	
	RETE ILLUMINAZIONE	
	RETE ELETTRICA	
	RETE IDRICA (ACQUA POTABILE - ANTINCENDIO)	
	RETE GAS METANO	
	RETE FOGNATURA ACQUE BIANCHE	
	RETE FOGNATURA ACQUE NERE	
	CABINA ENEL (POSIZIONE E INGOMBRO DA DEFINIRE IN FASE DI ATTUAZIONE DEL SINGOLO STRALCIO FUNZIONALE)	
	POZZETTO ISPEZIONE	
	POZZETTO PIEDE PALO	
	POZZETTO RACCOLTA ACQUE METEORICHE	
	ILLUMINAZIONE PUBBLICA	
	VASCA DI LAMINAZIONE	
	DISSABBIATORE	
	PUNTO DI ALLACCIO AI SOTTOSERVIZI TECNOLOGICI ESISTENTI	
	RETE FOGNATURA ESISTENTE	
	DELIMITAZIONE AREA D'INTERVENTO	



DETAGLIO 1 - SEZIONE TIPICA SCALA 1:100



DETAGLIO 2 - SEZIONE TIPICA SCALA 1:100

COMUNE DI BELLINZAGO LOMBARDO
PROVINCIA DI MILANO

00	MARZO 2023	EMESSO PER PRESENTAZIONE
REV.	DATA	DESCRIZIONE

TITOLO
PIANO ATTUATIVO ATR 4

COMMITTENTE Sig. Gargantini Mario Strada Orobona, 5 20060 Bellinzago Lombardo (MI)	PROGETTO URBANISTICO Architetto Marco Lameri Via Lombardia, 18 24022 Alzano Lombardo (BG) C.F. LMRMRC60L02A794B - P.iva 03924010162	PROGETTO e COORDINAMENTO GENERALE STUDIO DI PROGETTAZIONE Geometra Stefano Ghisleni via Budriago, 9 24030 Carvico (BG) C.F. GHSSFN75C11A794L - P.iva 02723210160 Tel. 035 4360278 - mail: info@stefanoghisleni.it Pec: stefano.ghisleni@geopec.it
--	--	--

SCALA	1:500 - 1:250 - 1:100
EMESSO	MARZO 2023
CATEGORIA	PROGETTO URBANISTICO_PIANO ATTUATIVO
CATEGORIA	URBANISTICO

CONTENUTO
**OPERE DI URBANIZZAZIONE:
PLANIMETRIA DEI SOTTOSERVIZI
PROGETTO PRELIMINARE**

TAVOLA No. **T06**