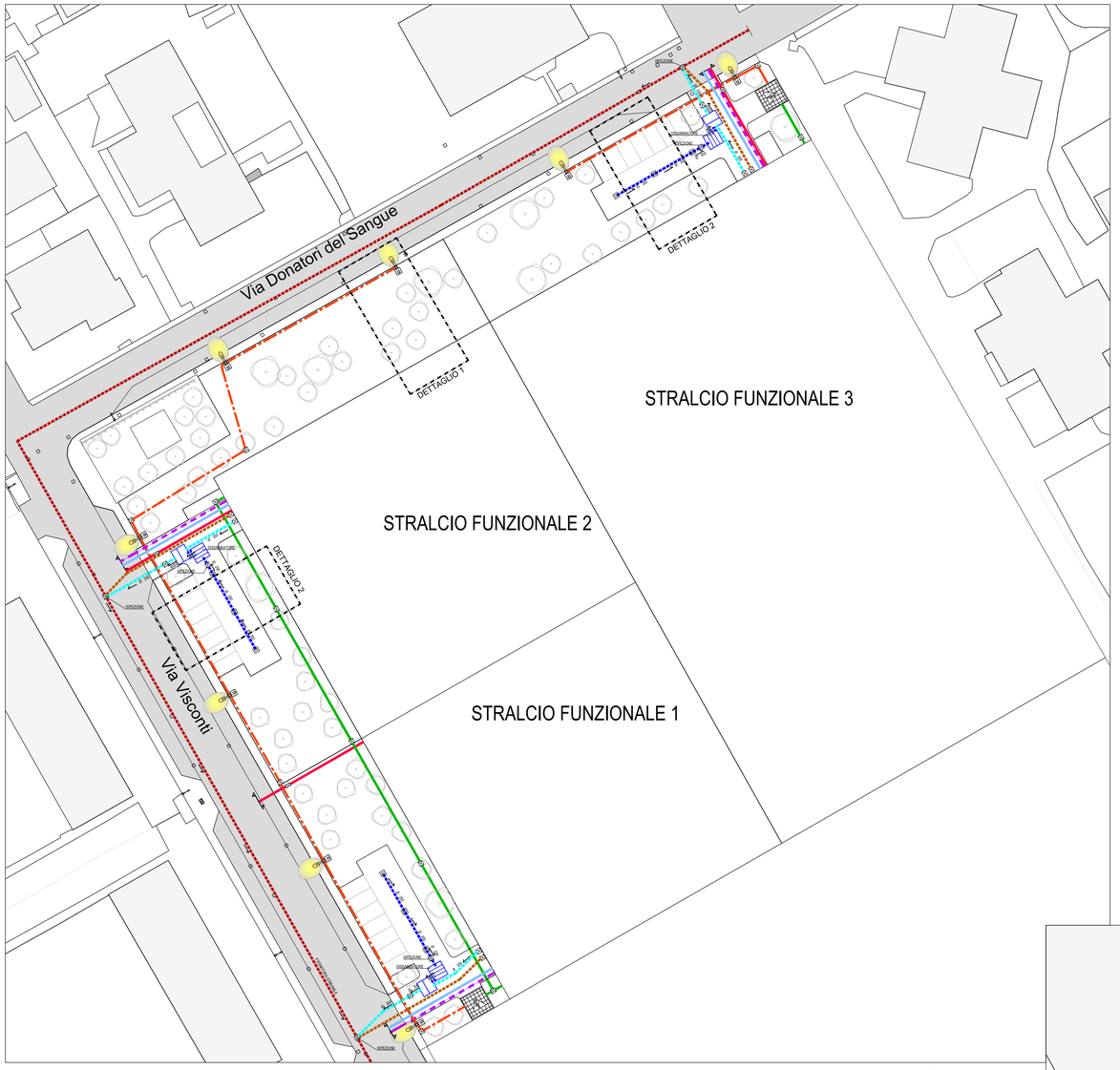

OPERE DI URBANIZZAZIONE: PLANIMETRIA DEI SOTTOSERVIZI

SCALA 1:500

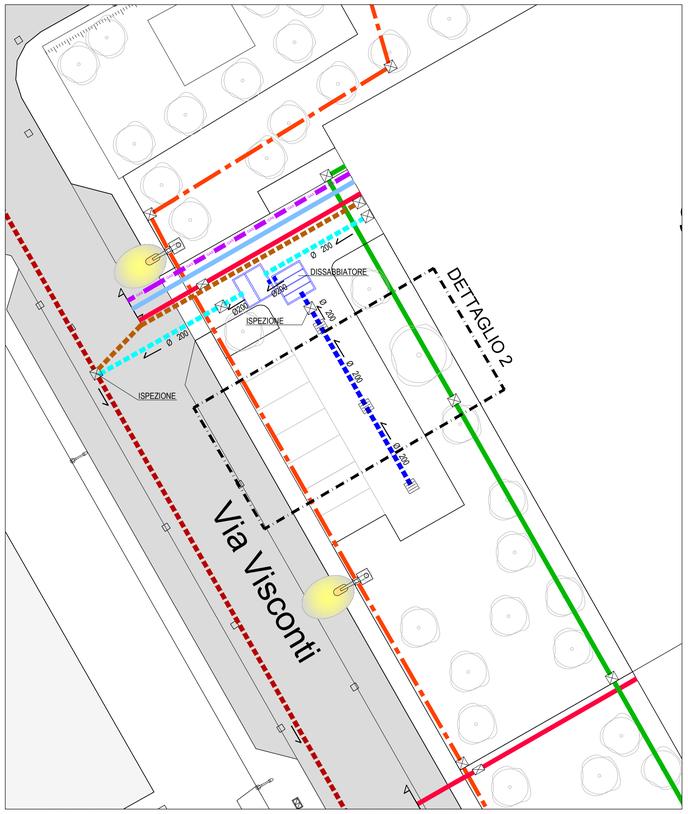

DETTAGLIO_FOGNATURE E IMPIANTI TECNOLOGICI SCALA 1:250

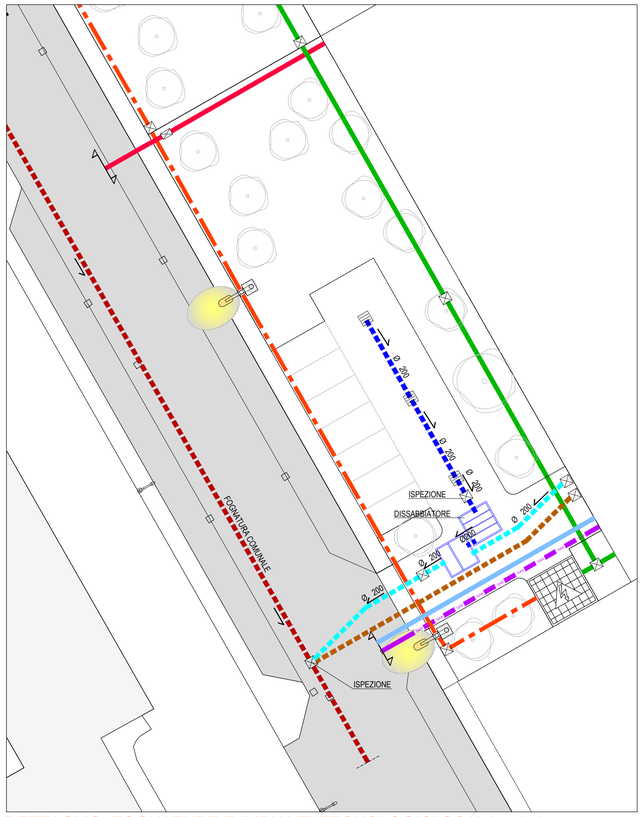

DETTAGLIO_FOGNATURE E IMPIANTI TECNOLOGICI SCALA 1:250

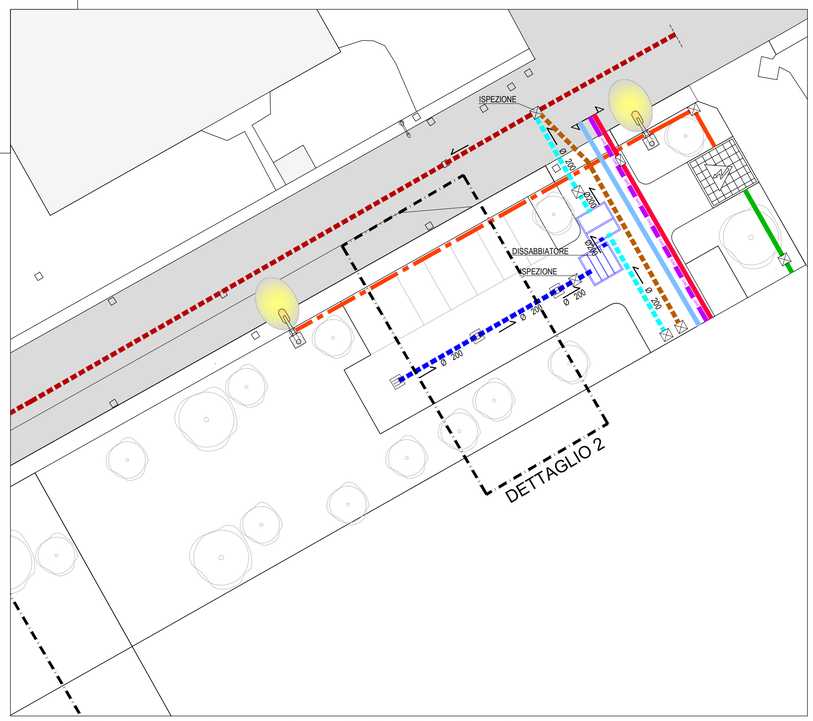

DETTAGLIO_FOGNATURE E IMPIANTI TECNOLOGICI SCALA 1:250

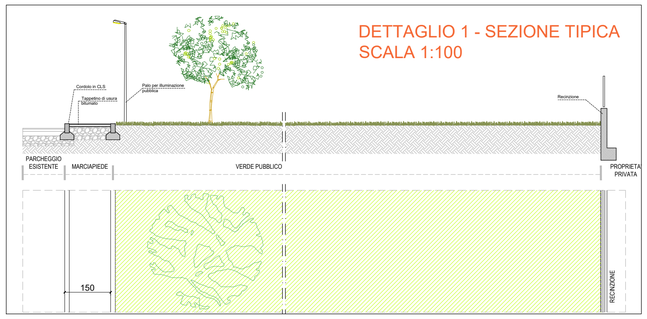

DETTAGLIO 1 - SEZIONE TIPICA
SCALA 1:100

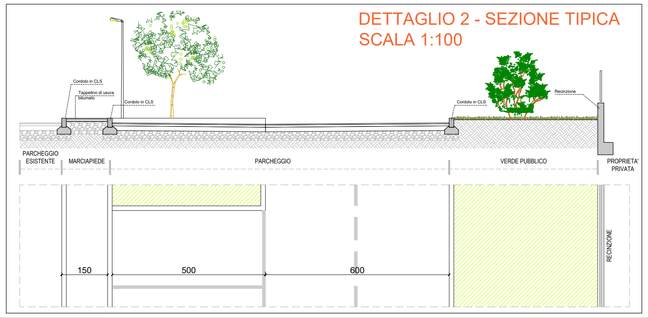

DETTAGLIO 2 - SEZIONE TIPICA
SCALA 1:100

LEGENDA OPERE DI URBANIZZAZIONE — OOUU

SIMBOLO	DESCRIZIONE
	RETE TELEFONIA E DATI
	RETE ILLUMINAZIONE
	RETE ELETTRICA
	RETE IDRICA
	RETE GAS METANO
	RETE FOGNATURA ACQUE BIANCHE
	RETE FOGNATURA ACQUE NERE
	CABINA ENEL (POSIZIONE E INGOMBRO DA DEFINIRE IN FASE DI ATTUAZIONE DEL SINGOLO STRALCIO FUNZIONALE)
	POZZETTO ISPEZIONE
	POZZETTO RACCOLTA ACQUE METEORICHE
	POZZETTO PIEDE PALO
	ILLUMINAZIONE PUBBLICA
	VASCA DI LAMINAZIONE
	DISSABBIATORE
	PUNTO DI ALLACCIO AI SOTTOSERVIZI TECNOLOGICI ESISTENTI
	RETE FOGNATURA ESISTENTE

COMUNE DI BELLINZAGO LOMBARDO
PROVINCIA DI MILANO

REV.	DATA	DESCRIZIONE
00	MARZO 2023	EMESSO PER PRESENTAZIONE

TITOLO

PIANO ATTUATIVO ATR 3

COMMITTENTE
CERESOLA S.R.L.
Via Genova 13/G
20049 Settala (MI)
P.iva 08045890962

PROGETTO URBANISTICO
Architetto Marco Lameri
Via Lombardia, 18
24022 Alzano Lombardo (BG)
C.F. LMRMRC60L02A794B - P.iva 03924010162

PROGETTO e COORDINAMENTO GENERALE
STUDIO DI PROGETTAZIONE
Geometra Stefano Ghisleni
via Budriago, 9 24030 Carvico (BG)
C.F. GHSSFN75C11A794L - P.iva 02732310160
Tel. 035 4380278 - mail: info@stefanoghisleni.it
Pec: stefano.ghisleni@geopec.it

PROGETTO CONCETTUALE

SCALA
1:500 - 1:250 - 1:100

EMESSO
MARZO 2023

CATEGORIA
PROGETTO URBANISTICO_PIANO ATTUATIVO

CATEGORIA
URBANISTICO

CONTENUTO
OPERE DI URBANIZZAZIONE:
PLANIMETRIA DEI SOTTOSERVIZI
PROGETTO PRELIMINARE

TAVOLA No.
T06

TUTTI I DIRITTI D'AUTORE RISERVATI

ELABORAZIONI GRAFICHE GR.GEA. Srl.