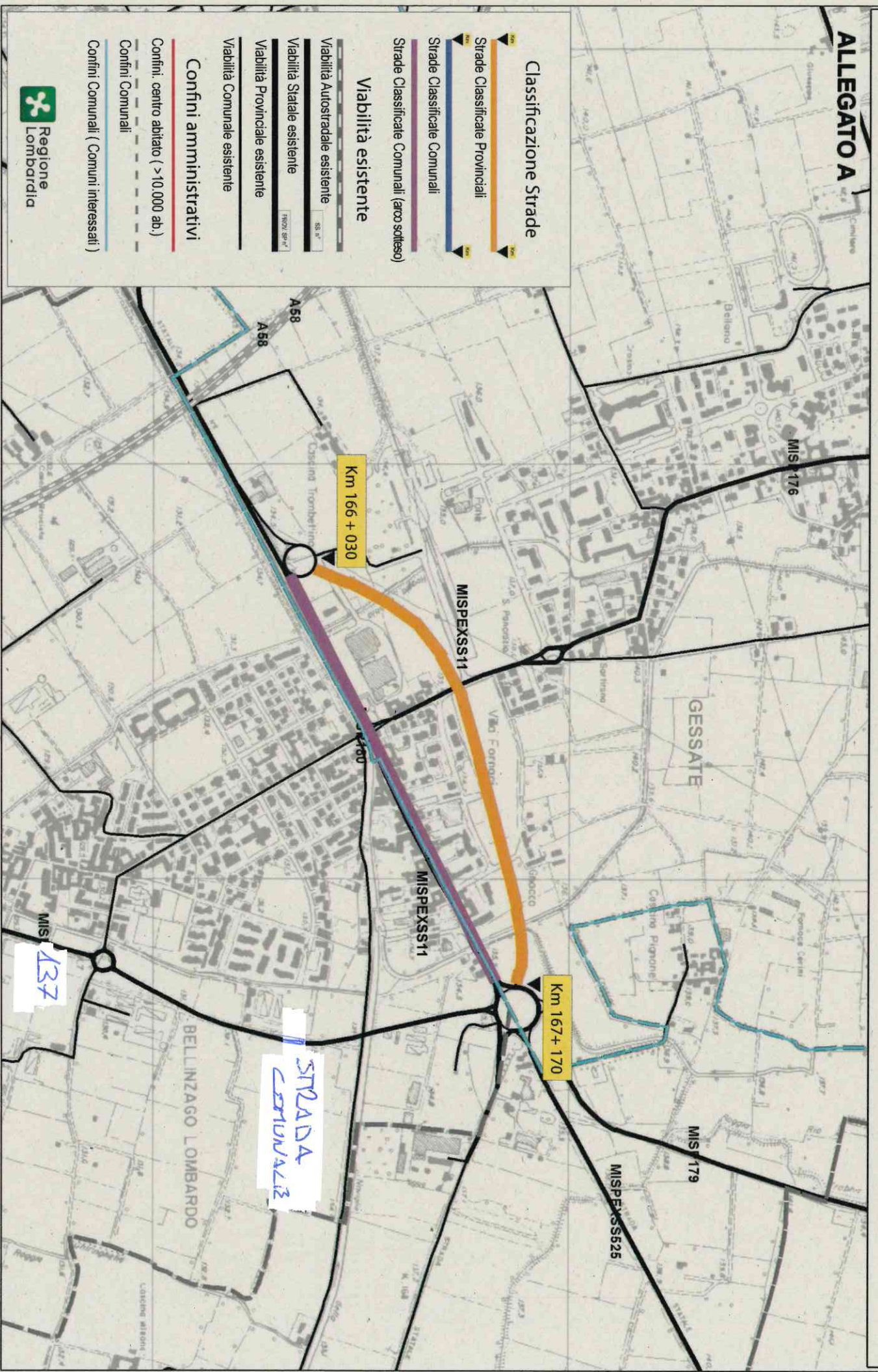





CITTA' METROPOLITANA DI MILANO : classificazione a strada provinciale della MISPEXSS11 "variante di Villa Formaci" dal Km 166 + 030 al Km 167 + 170 e contestuale declassificazione a viabilità Comunale dell'arco stradale sotteso - Comuni di Gessate e Bellinzago Lombardo.

ALLEGATO A






Classificazione Strade


-  Strade Classificate Provinciali
-  Strade Classificate Comunali
-  Strade Classificate Comunali (arco sotteso)

Viabilità esistente

-  Viabilità Autostradale esistente
-  Viabilità Statale esistente
-  Viabilità Provinciale esistente
-  Viabilità Comunale esistente

Confini amministrativi

-  Confini, centro abitato (>10.000 ab.)
-  Confini Comunali
-  Confini Comunali (Comuni interessati)



Regione Lombardia