





RISCHIO PER LA POPOLAZIONE DEL TRASPORTO DI SOSTANZE PERICOLOSE SULLA RETE AUTOSTRADALE E DELLE STRADE STATALI

(soggetti colpiti/anno)

 Basso: <math>< 1.0 \text{ E-}01</math>

 Medio: $1.0 \text{ E-}01 - 2.5 \text{ E-}01$

 Alto: $> 2.5 \text{ E-}01$



Limite area a rischio del trasporto di sostanze pericolose sulla rete autostradale e delle strade statali



Provincia di Milano

Programma Provinciale di Previsione e Prevenzione dei rischi



Settore Protezione Civile e GEV

Progettazione:



ambiente risorse territorio
www.artambiente.org



www.consorzioatiga.it

RISCHIO DA TRASPORTO DI SOSTANZE PERICOLOSE

COM

CASSANO D'ADDA
18

SCALA

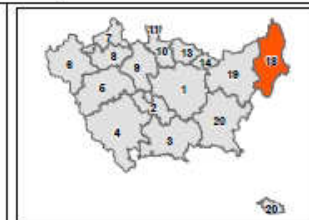
1:25.000

NOME ELABORATO



CARTA DEL RISCHIO DA TRASPORTO DI SOSTANZE PERICOLOSE
TAV.14




CODICE ELABORATO

01 04 16C



ELEMENTI VULNERABILI

 Centri Commerciali -
 Ipermercati - Grandi Magazzini

 Asili nido
 Scuola infanzia (Scuola materna)
 Scuola primaria (Scuola elementare)